




PREFEITURA MUNICIPAL DE VILHENA



CENÁRIOS DE MACROESTRUTURAÇÃO URBANA | PROJETOS ESTRATÉGICOS | PROJETOS DE AÇÃO IMEDIATA APRESENTAÇÃO - JULHO/2019



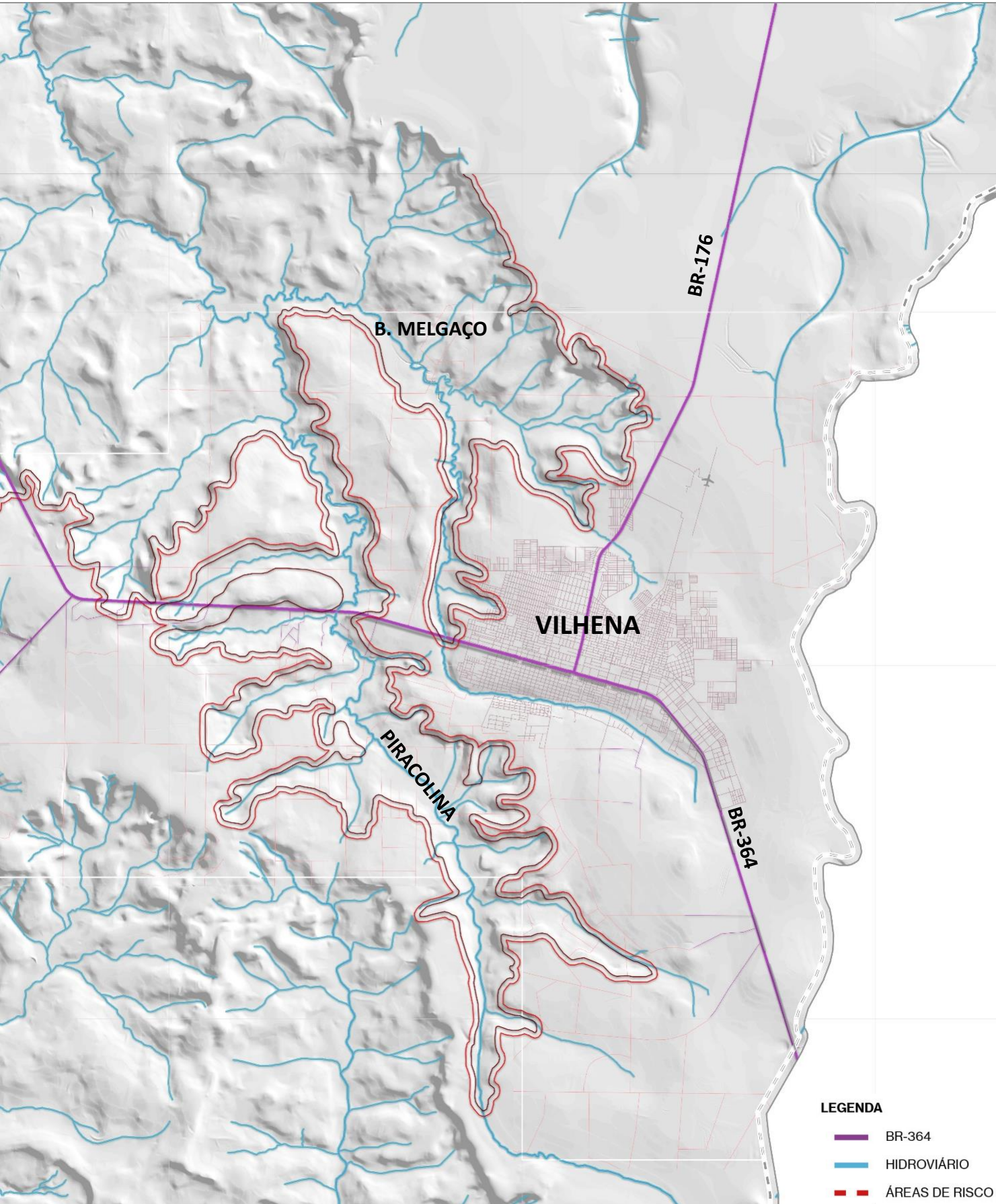
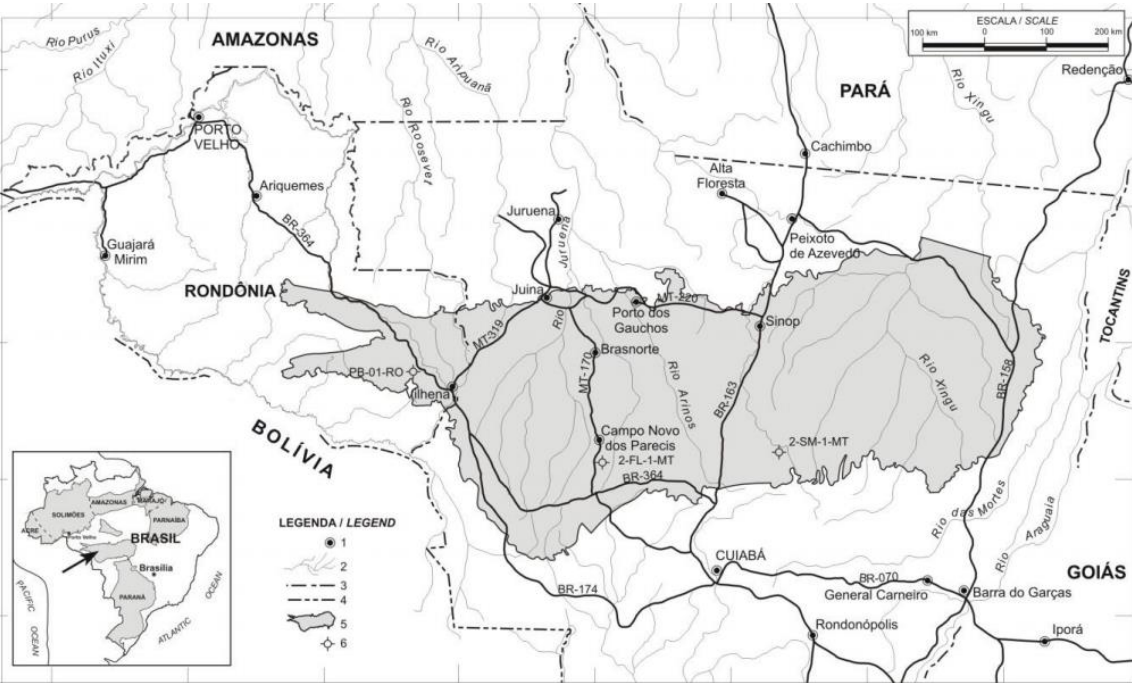
QUAL É O NEGÓCIO DA CIDADE?
PARA ONDE A CIDADE VAI CRESCER?
QUAL É O SONHO?

LEITURA DA REALIDADE E POTENCIALIDADES



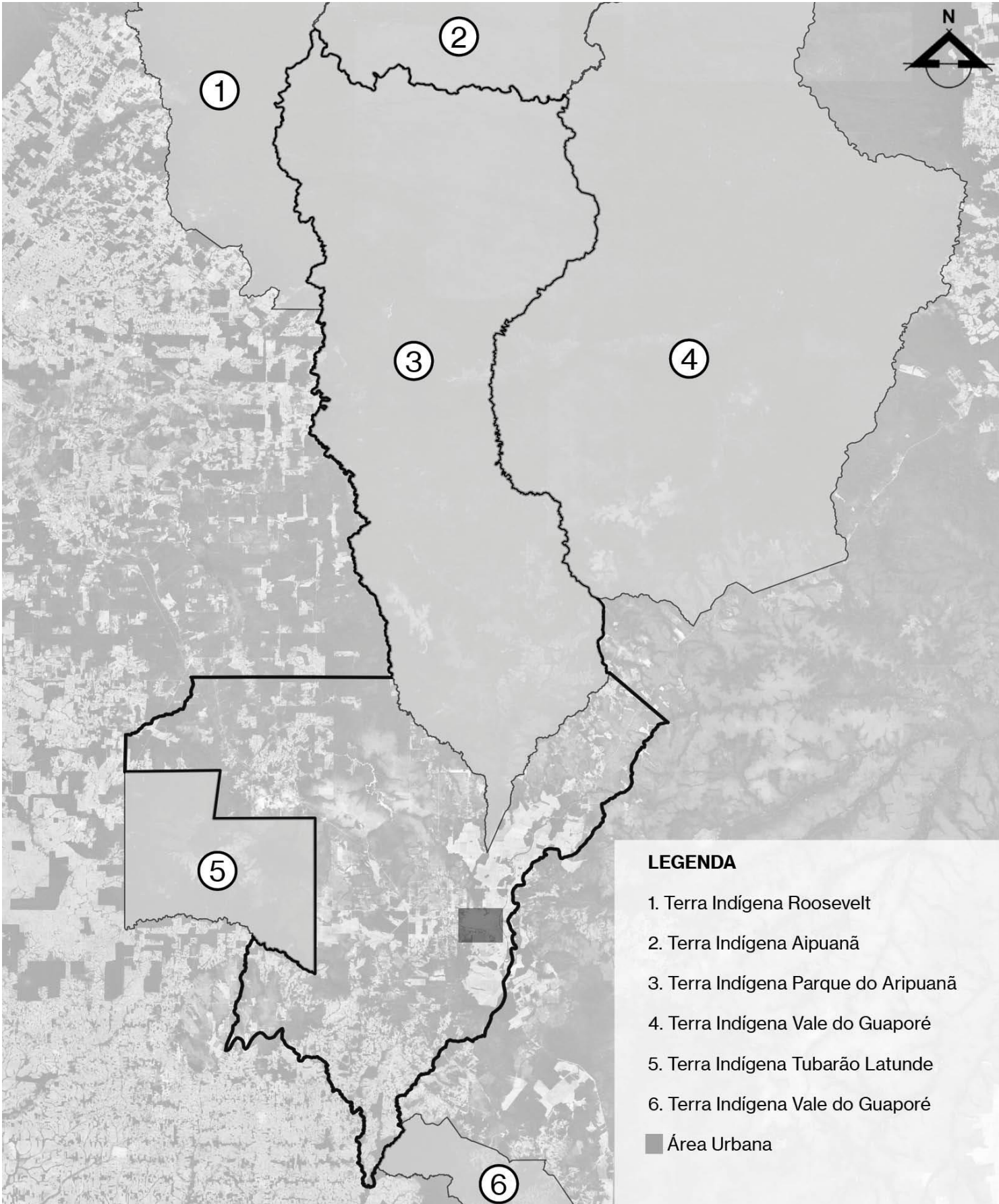
DIAGNÓSTICO AMBIENTAL

ÁREAS DE RISCO | FRAGILIDADE AMBIENTAL



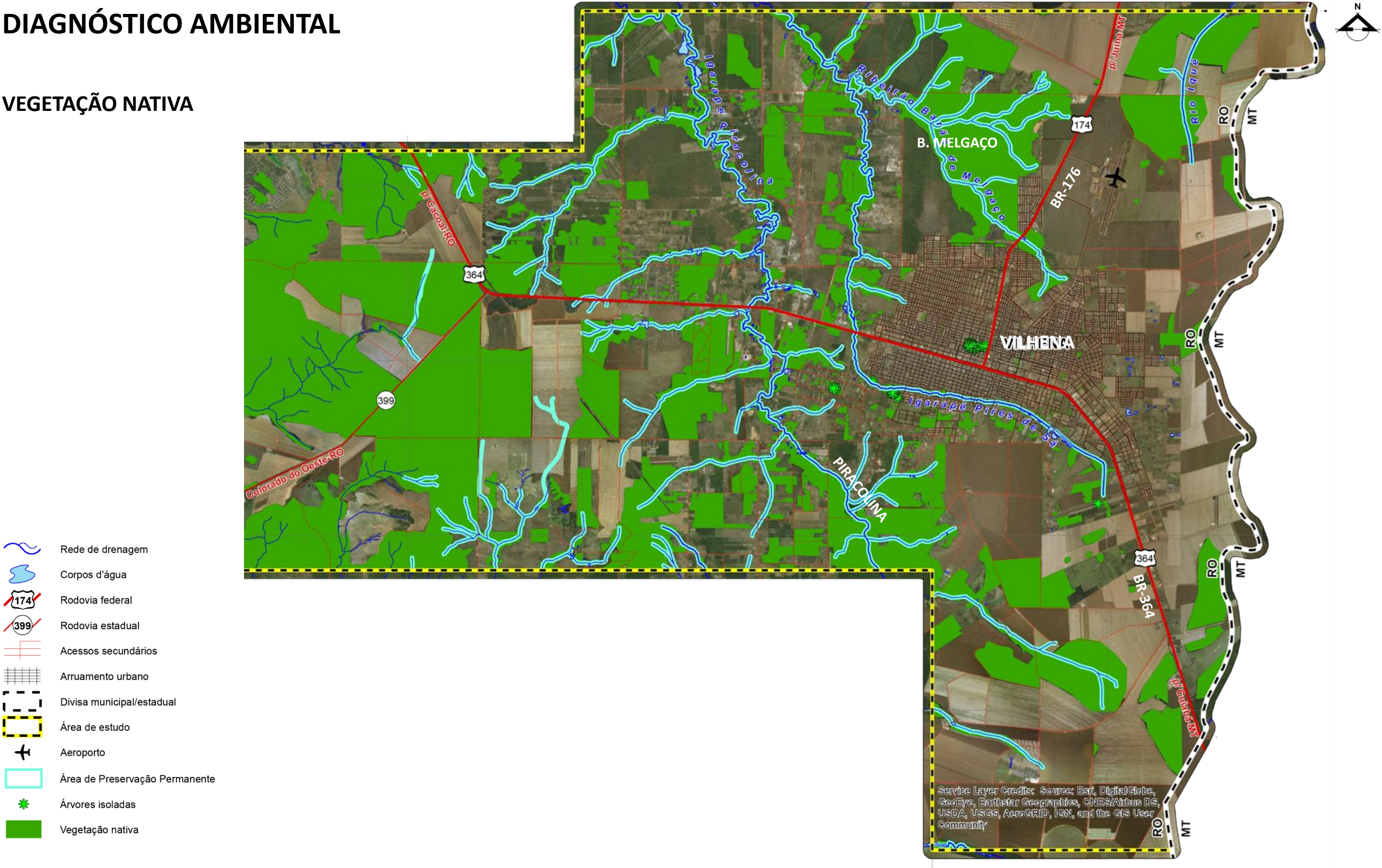
DIAGNÓSTICO AMBIENTAL

ÁREAS INDÍGENAS



DIAGNÓSTICO AMBIENTAL

VEGETAÇÃO NATIVA



INFRAESTRUTURA URBANA

INFOVIA RONDÔNIA



LOGÍSTICA

EIXOS ESTRUTURANTES DE TRANSPORTE E LOGÍSTICA

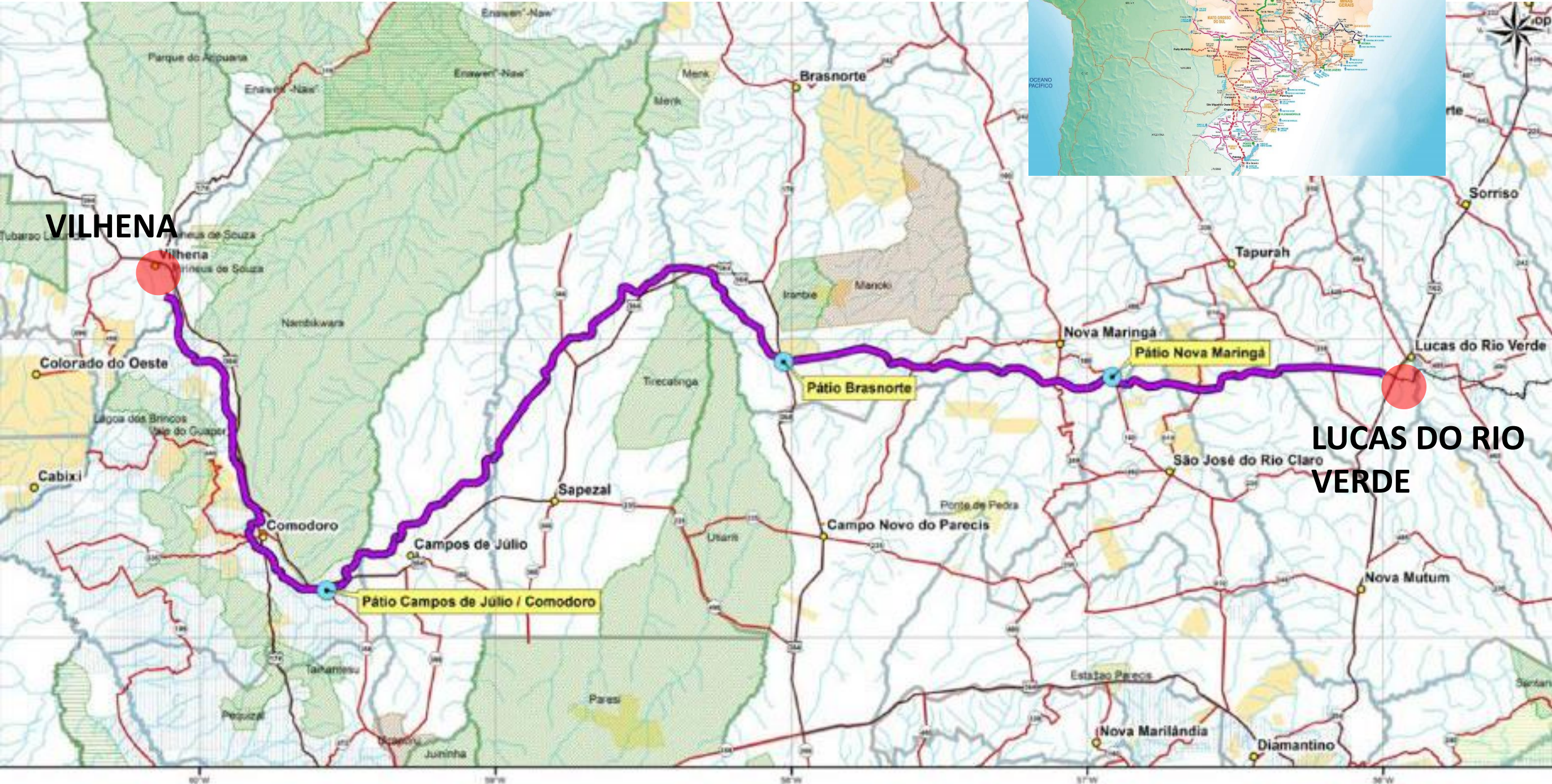
LEGENDA

- Eixo Nordeste-Sul (E1)
- Eixo Litorâneo (E2)
- Eixo Norte-Sul (E3)
- Eixo Amazônico (E4)
- Eixo Centro-Norte (E5)
- Eixo Norte-Sudeste (E6)
- Eixo Leste-Oeste (E7)
- Eixo Nordeste-Sudeste (E8)
- Eixo de Cabotagem (E9)
- Vilhena



LOGÍSTICA

FERROVIA DE INTEGRAÇÃO CENTRO OESTE



Fonte: ENEFER, 2013.

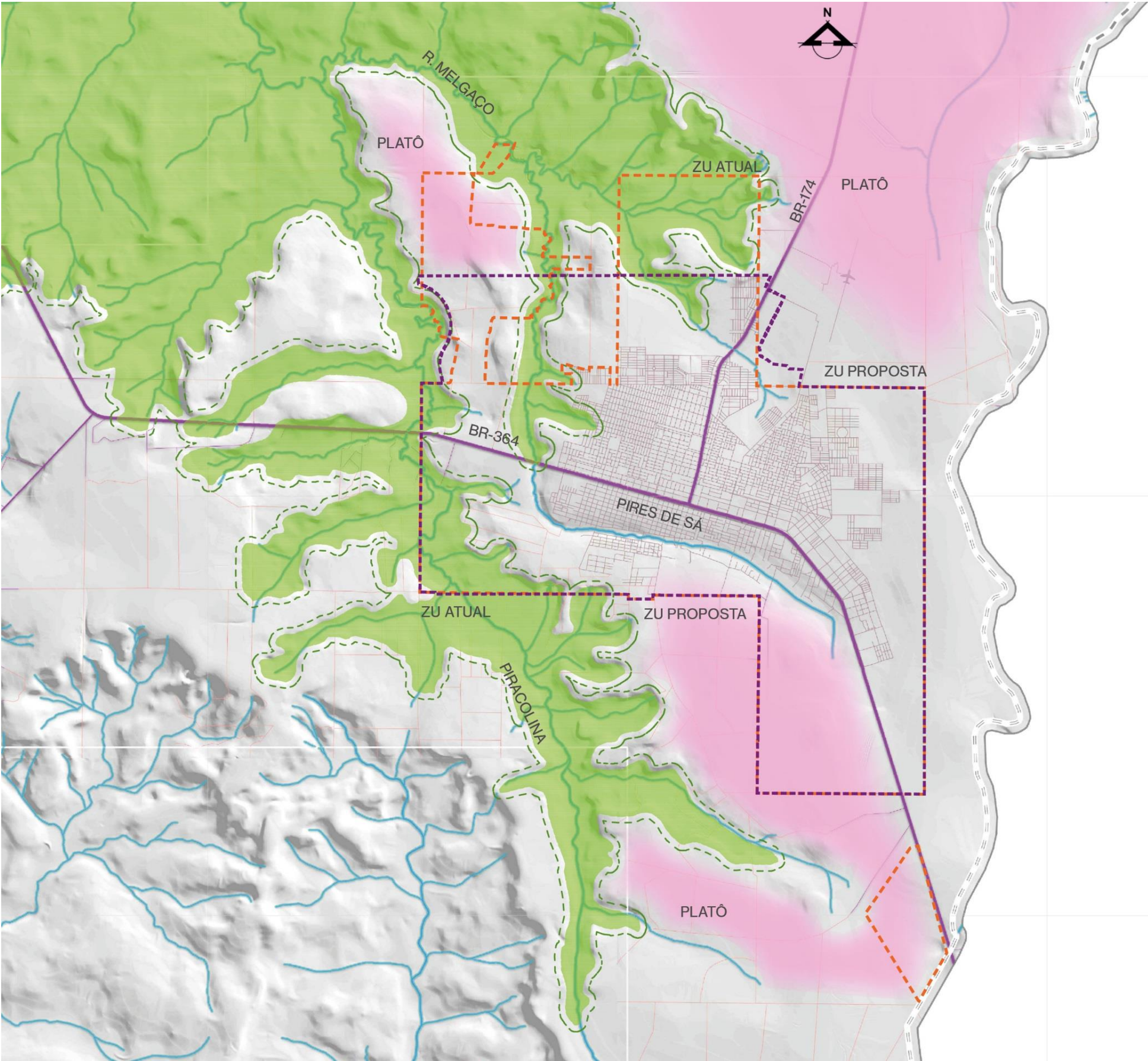
CENÁRIOS DE MACROESTRUTURAÇÃO URBANA



PREMISSAS DE DESENVOLVIMENTO

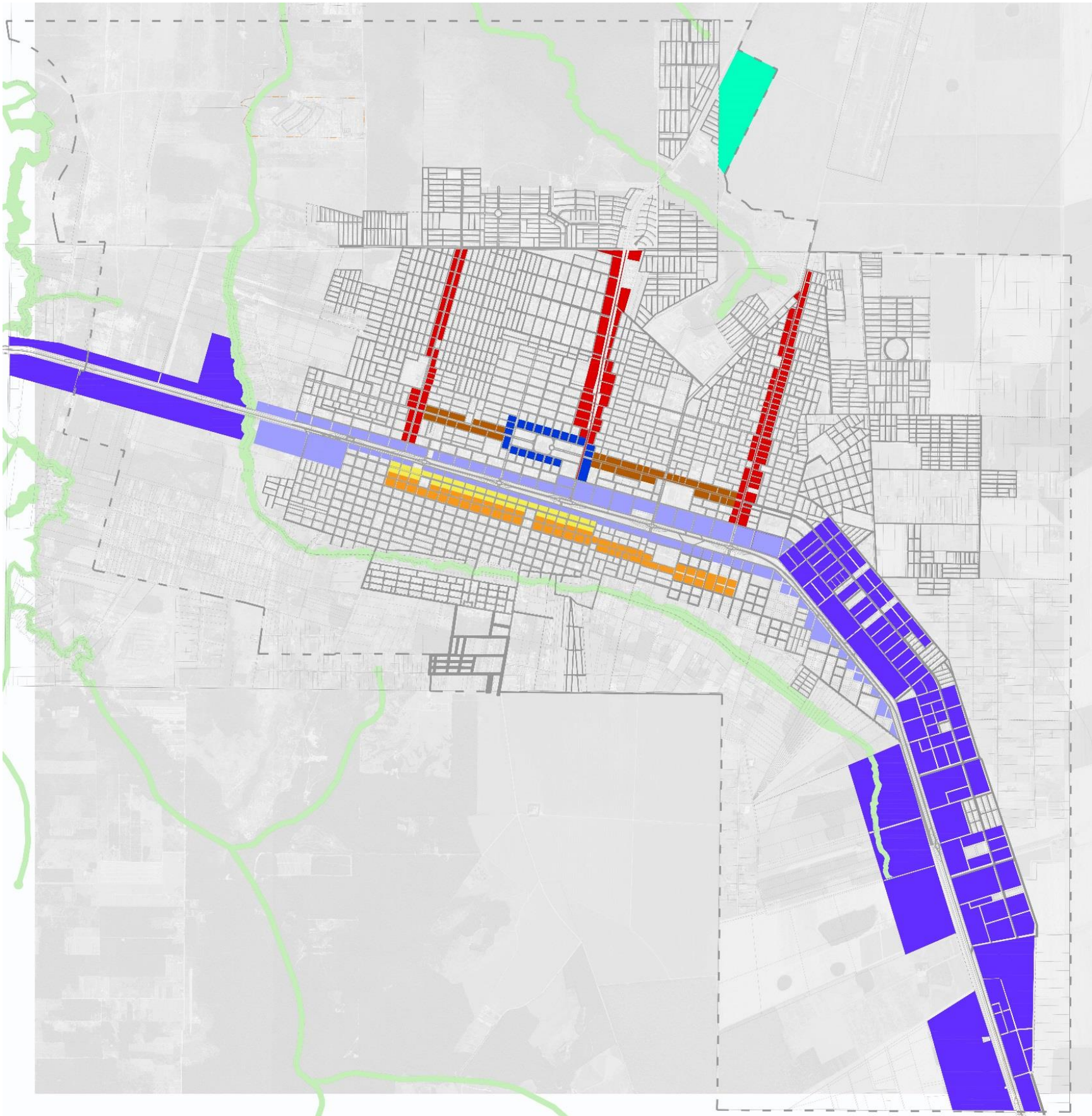
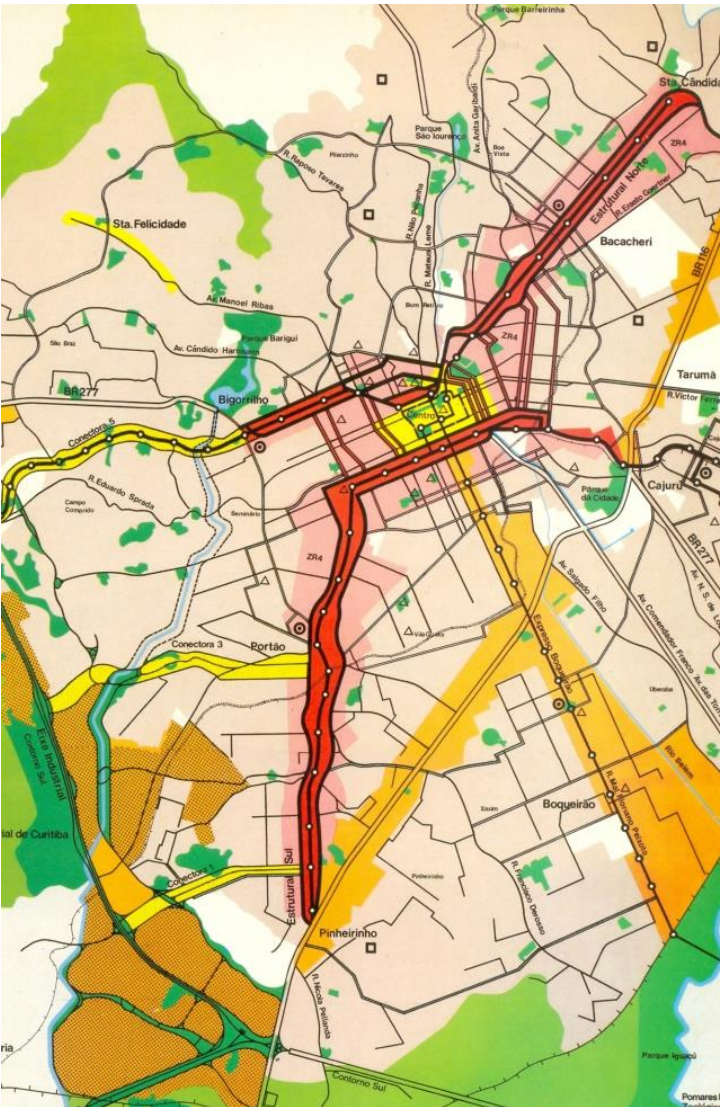
CONDICIONANTES AMBIENTAIS

- LEGENDA**
- VIAS ESTRUTURAIS
 - HIDROGRAFIA
 - VALES
 - FAIXA DE GARANTIA DE SEGURANÇA. 150M
 - ÁREAS COM POSSIBILIDADE DE OCUPAÇÃO
 - LIMITE ZONA URBANA EXISTENTE
 - LIMITE ZONA URBANA PROPOSTO



CENÁRIOS DE MACROESTRUTURAÇÃO URBANA

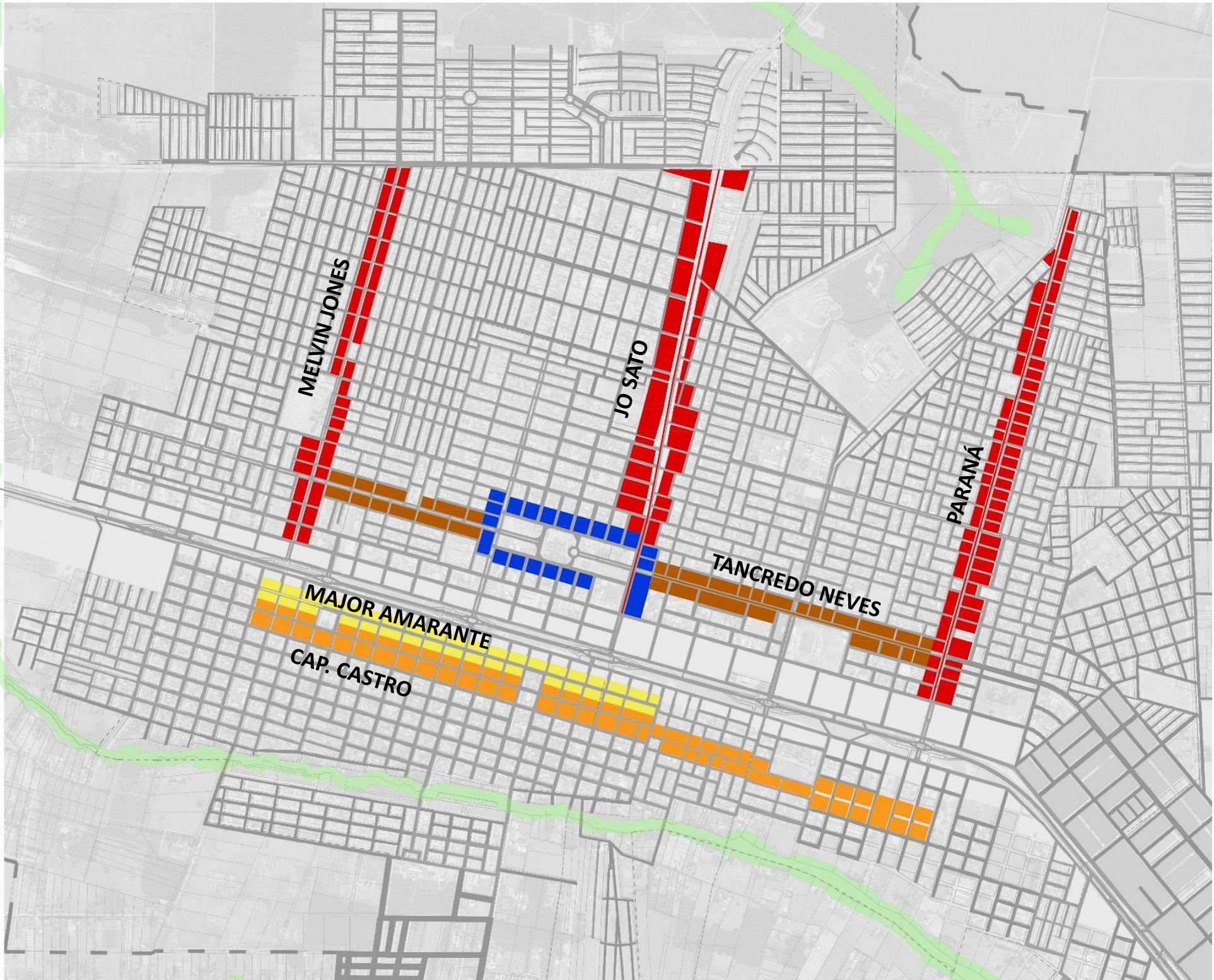
EIXOS ESTRUTURANTES DE ADENSAMENTO E ECONOMICOS



MACROESTRUTURAÇÃO URBANA



EIXOS ESTRUTURANTES DE ADENSAMENTO





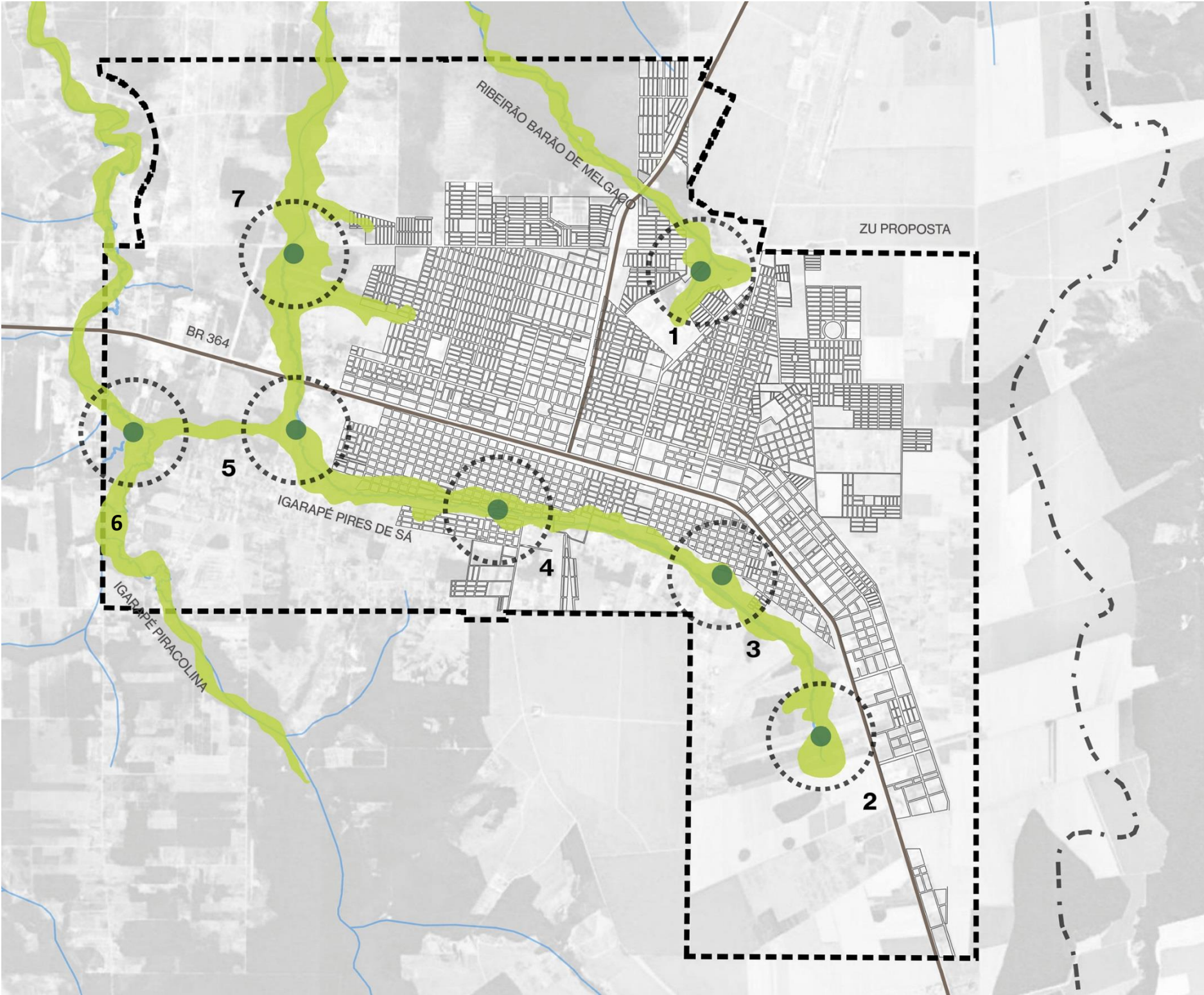
MACROESTRUTURAÇÃO URBANA



EIXOS AMBIENTAIS



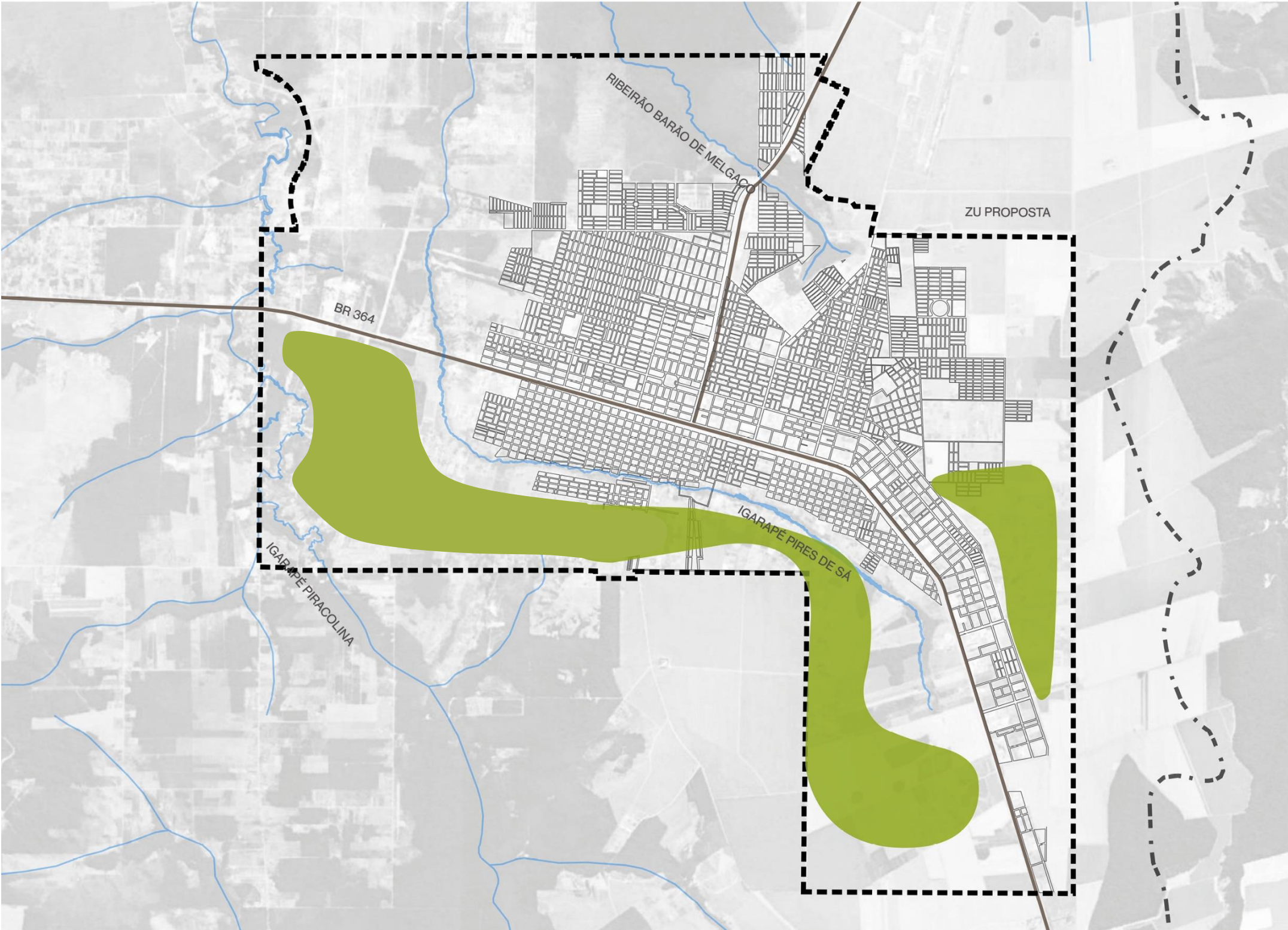
- LEGENDA**
- ÁREAS VERDES
- 1 PARQUE ECOLÓGICO RONDON
 - 2 PARQUE DA NASCENTE
 - 3 PARQUE DAS ÁGUAS
 - 4 PARQUE URBANO (MERCADO + UNIVERSIDADE)
 - 5 PARQUE DA CONECTIVIDADE
 - 6 CIRCUITO DE BALNEÁRIOS
 - 7 PARQUE DO BURACÃO



MACROESTRUTURAÇÃO URBANA



CINTURÃO VERDE



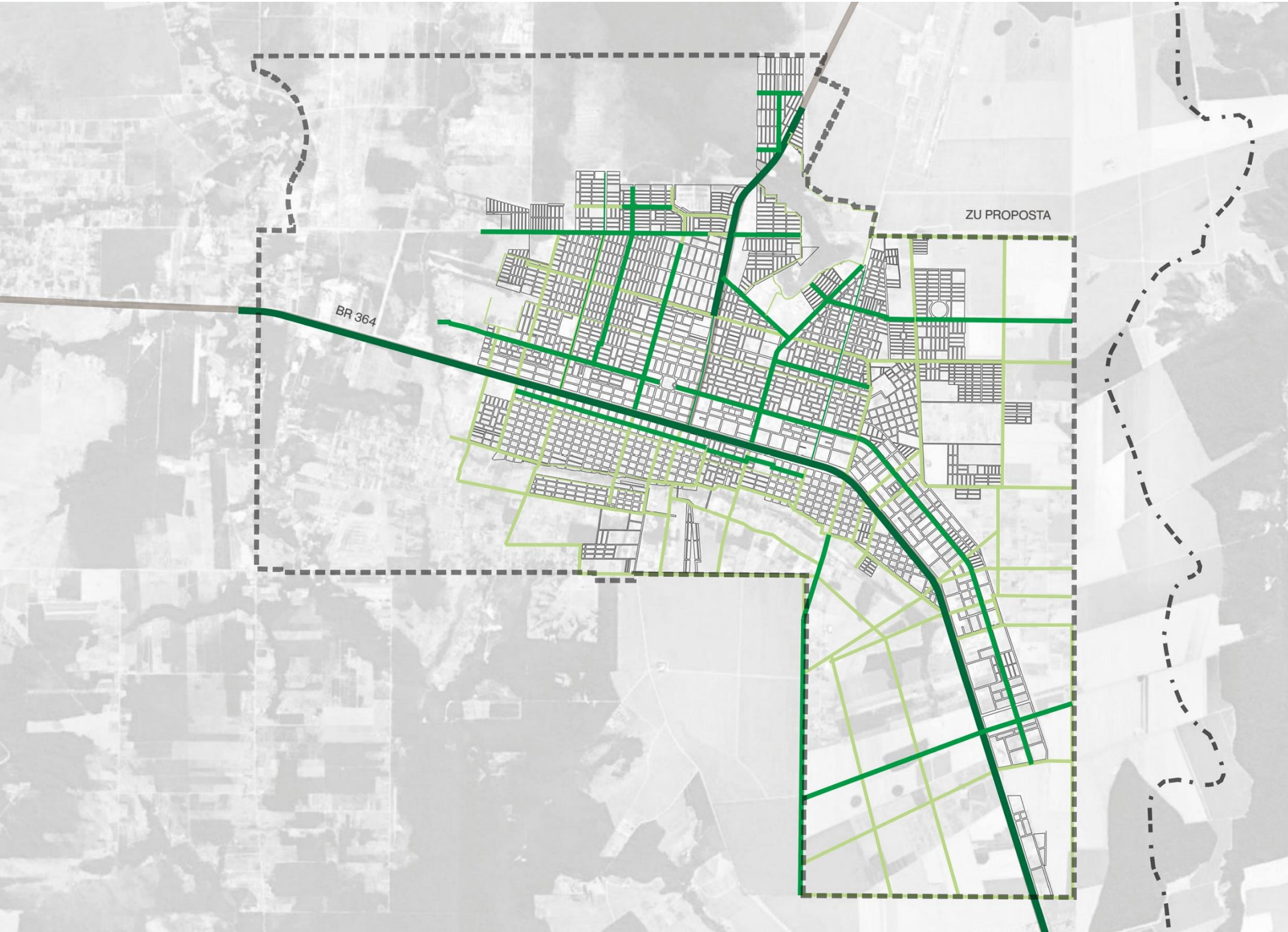
LEGENDA
● CINTURÃO VERDE



MACROESTRUTURAÇÃO URBANA



MACROMALHA VERDE



- LEGENDA
- VIAS CANAL | JARDINS DE CHUVA
 - DIRETRIZES JLAA:** VIAS CANAL | JARDINS DE CHUVA
 - VIAS COM CANTEIRO DE CHUVA | ARBORIZADAS | VIA PARQUE
 - DIRETRIZES JLAA:** VIAS COM CANTEIRO DE CHUVA | ARBORIZADAS | VIA PARQUE
 - VIAS ESTRUTURAIS

MACROESTRUTURAÇÃO URBANA

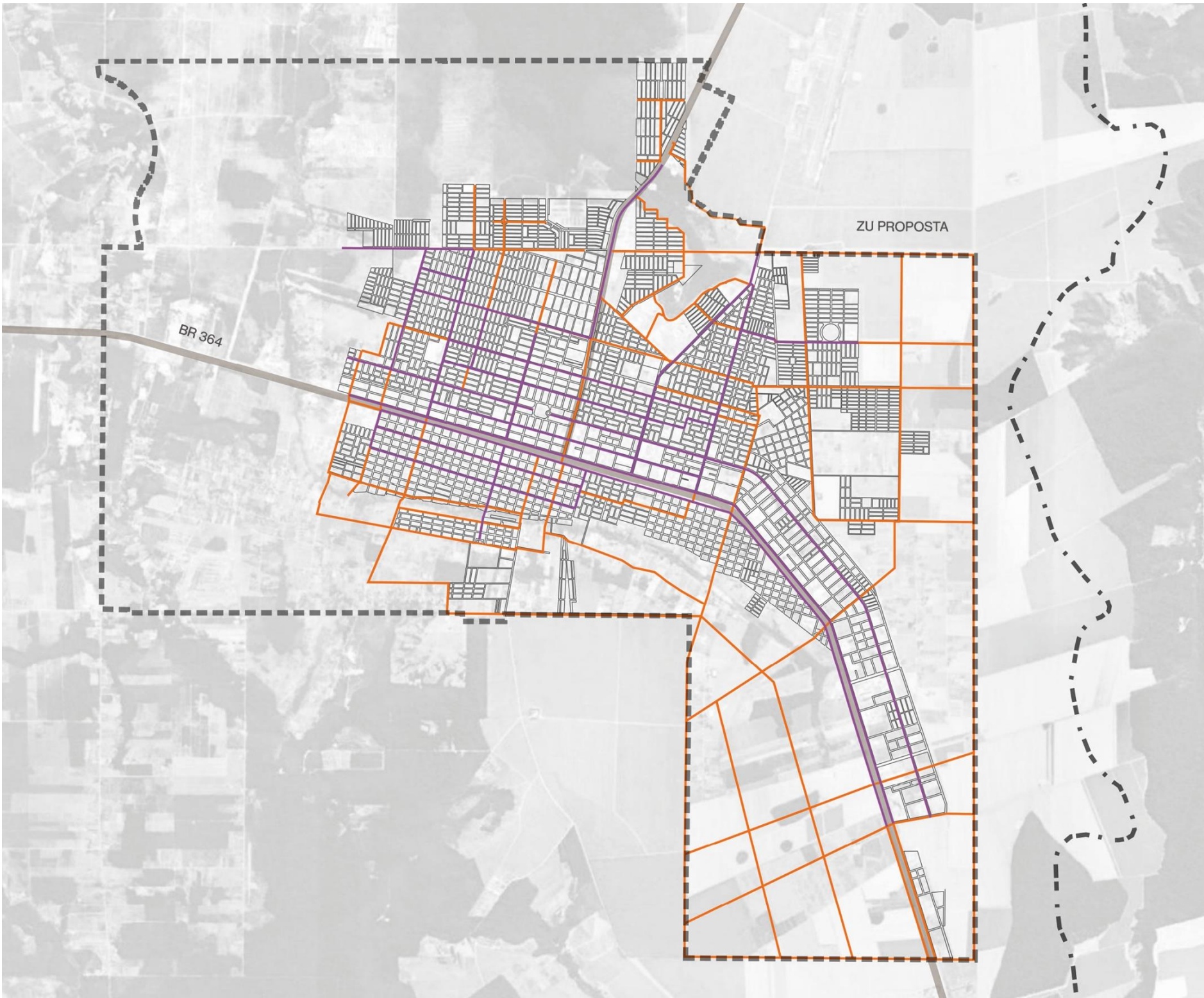
MACROMALHA VERDE






MACROESTRUTURAÇÃO URBANA



CILOVIAS



LEGENDA

-  CICLOVIAS PROPOSTAS PREFEITURA
-  CICLOVIAS PROPOSTAS JLAA
-  VIAS ESTRUTURAIS



MACROESTRUTURAÇÃO URBANA



MOBILIDADE URBANA



LEGENDA

- POSSÍVEIS LINHAS E CONEXÕES
- TERMINAL DE INTEGRAÇÃO

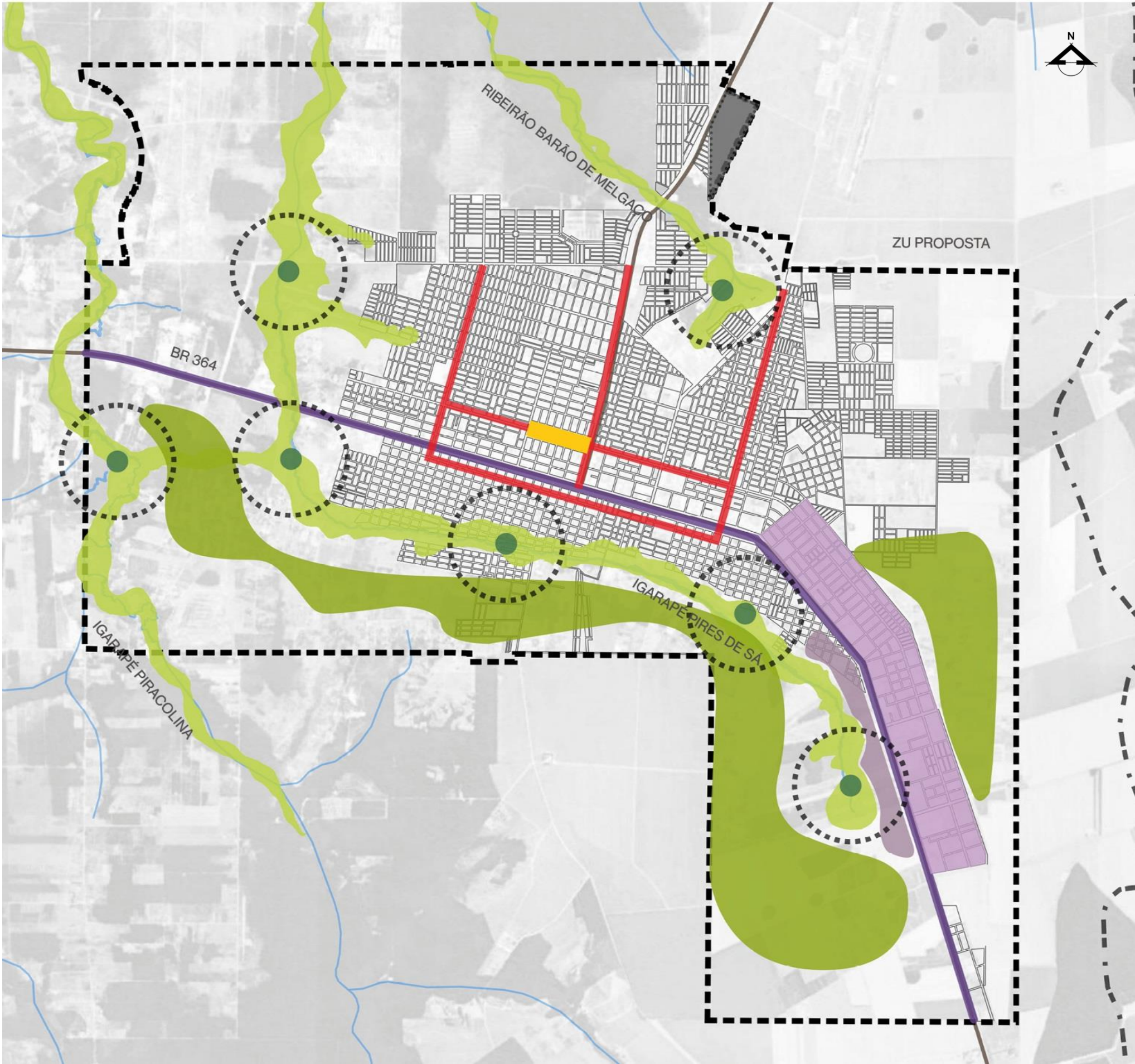


MACROESTRUTURAÇÃO URBANA

SÍNTESE

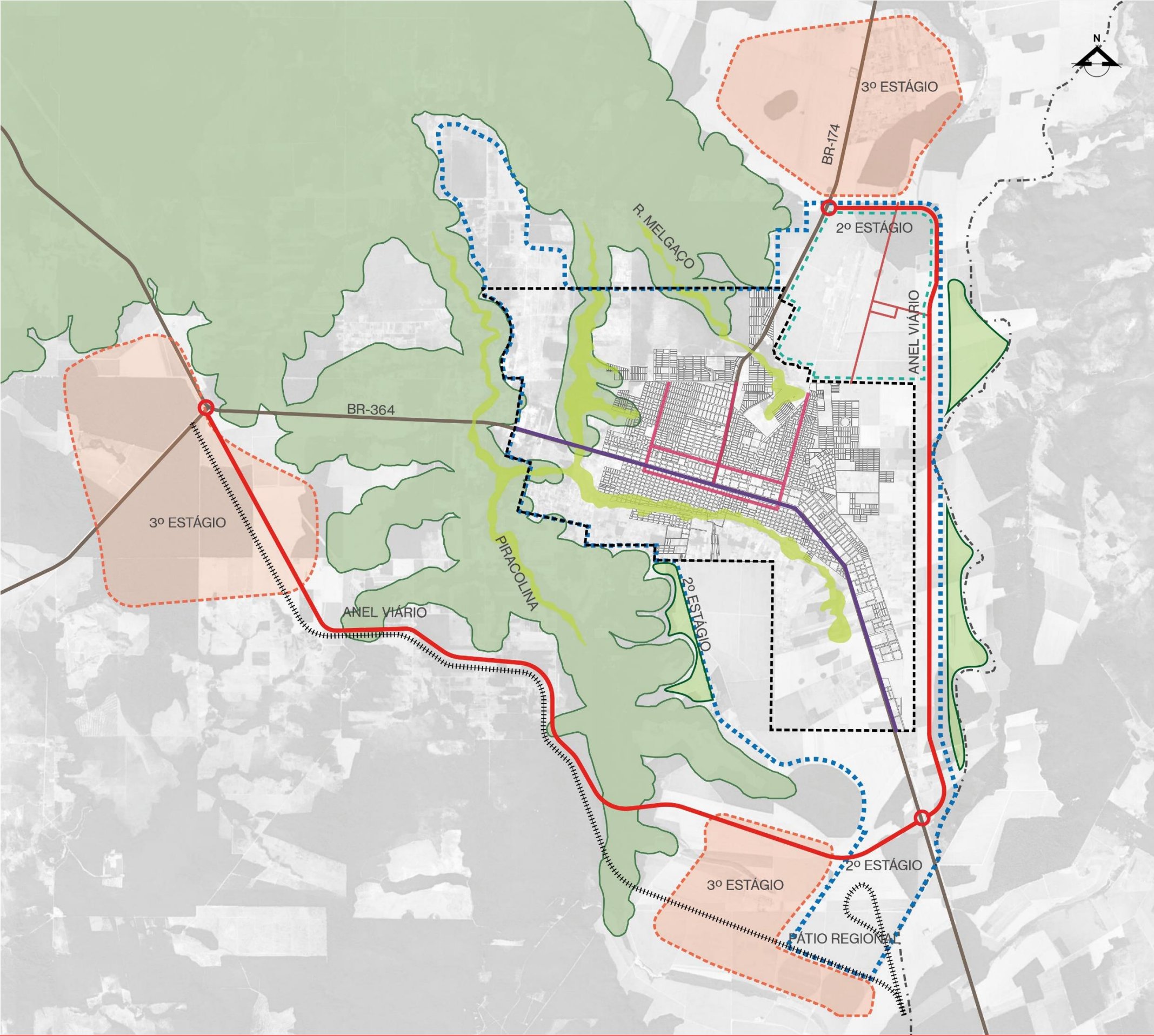
LEGENDA

- LIMITE ESTADUAL
- LIMITE ZONA URBANA
- HIDROGRAFIA
- EIXOS DE ADENSAMENTO
- BR-364. ZONA URBANA
- CORREDORES ECOLÓGICOS
- PARQUES
- CENTRO CÍVICO
- ZONA INDUSTRIAL
- ZONA DE AMORTECIMENTO INDUSTRIAL
- DISTRITO TECNOLÓGICO
- CINTURÃO VERDE



CENÁRIOS DE MÉDIO E LONGO PRAZO

- LEGENDA**
- PERÍMETRO URBANO. 1º ESTÁGIO
 - LIMITE ZONA URBANA
 - HIDROGRAFIA
 - ÁREAS DE RISCO DE OCUPAÇÃO
 - ANEL VIÁRIO
 - FERROVIA
 - PERÍMETRO URBANO. 2º ESTÁGIO
 - PERÍMETRO URBANO. 3º ESTÁGIO
 - ZONA DE CHÁCARAS
 - ADENSAMENTO
 - PARQUE MULTIMODAL RODOAEROPORTUÁRIO





PROJETOS ESTRATÉGICOS | PROJETOS DE AÇÃO IMEDIATA

PROJETOS ESTRATÉGICOS

LEGENDA

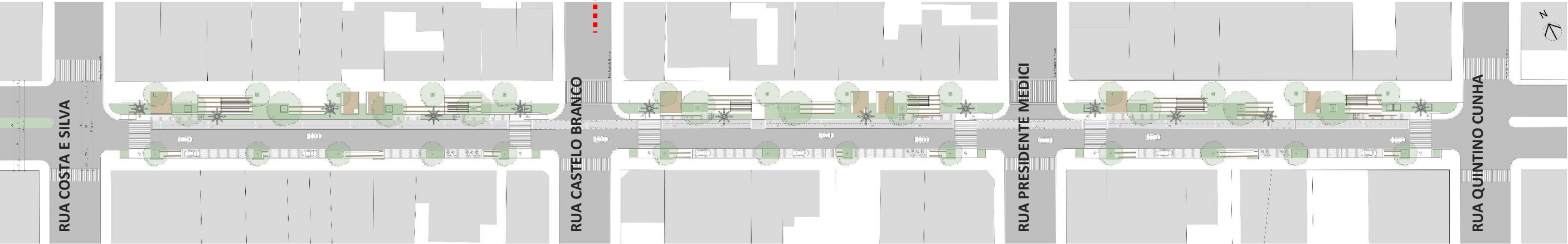
- 1 REQUALIFICAÇÃO DA BR-364
- 2 EIXO MAJOR AMARANTE
- 3 REQUALIFICAÇÃO CENTRO CÍVICO DE VILHENA
- 4 DISTRITO TECNOLÓGICO
- 5 EIXO AMBIENTAL PIRES DE SÁ
- 6 PARQUE ECOLÓGICO RONDON
- 7 BAIRRO MODELO



1. PASSEIO MAJOR AMARANTE



PASSEIO MAJOR AMARANTE - DE PRAÇA A PRAÇA



PASSEIO MAJOR AMARANTE - DE PRAÇA A PRAÇA



PASSEIO MAJOR AMARANTE - DE PRAÇA A PRAÇA



PASSEIO MAJOR AMARANTE - DE PRAÇA A PRAÇA



PASSEIO MAJOR AMARANTE - DE PRAÇA A PRAÇA



PASSEIO MAJOR AMARANTE - DE PRAÇA A PRAÇA



PASSEIO MAJOR AMARANTE - DE PRAÇA A PRAÇA




2. MERCADO MUNICIPAL



MERCADO MUNICIPAL



MERCADO MUNICIPAL



MERCADO MUNICIPAL



MERCADO MUNICIPAL



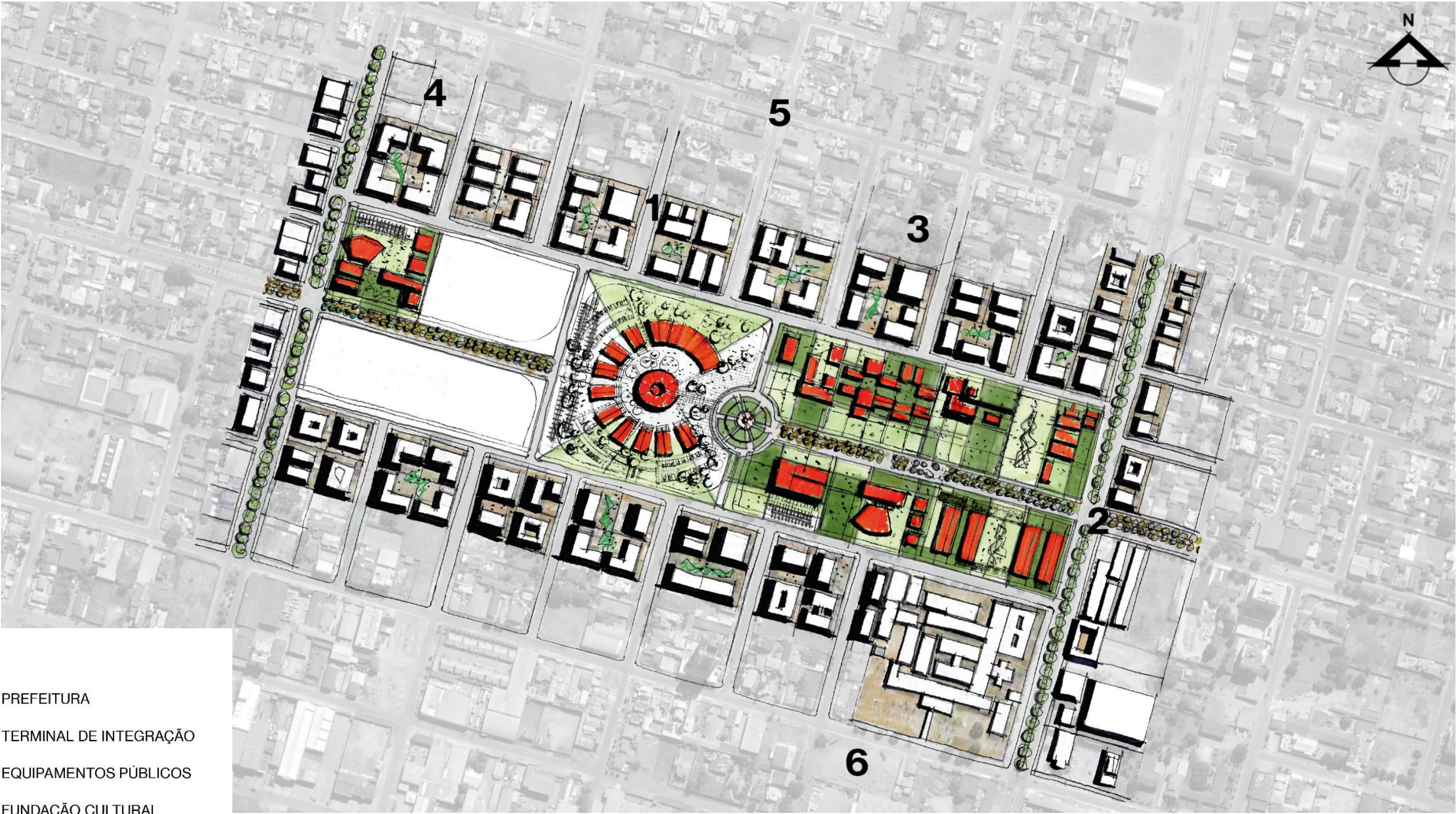
MERCADO MUNICIPAL



3. CENTRO CÍVICO



CENTRO CÍVICO - REQUALIFICAÇÃO



LEGENDA


- 1 PREFEITURA
- 2 TERMINAL DE INTEGRAÇÃO
- 3 EQUIPAMENTOS PÚBLICOS
- 4 FUNDAÇÃO CULTURAL
- 5 ADENSAMENTO
- 6 HOSPITAL



CENTRO CÍVICO - REQUALIFICAÇÃO



CENTRO CÍVICO - REQUALIFICAÇÃO



CENTRO CÍVICO - REQUALIFICAÇÃO



CENTRO CÍVICO - REQUALIFICAÇÃO



CENTRO CÍVICO - REQUALIFICAÇÃO



4. PARQUE ECOLÓGICO RONDON



PARQUE ECOLÓGICO RONDON

LEGENDA

- 1 Setor Cultural: Casa Rondon, Jardim Indígena, Museu Rondon (acupuntura) junto à casa Rondon
- 2 Setor Esportivo: quadras de tênis, skate, vôlei, futebol, academia (conjunto de equipamentos de esporte)
- 3 Setor Recreativo/Lazer: Lagoa de contenção ao longo do rio barão de melgaço, churrasqueiras, decks, recreação. E dentro da mata: trilhas, jardins de estar e contemplação, ciclovias
- 4 Setor Ecológico: universidade, Jardim Botânico, Pesquisa, Horto e Secretaria Meio Ambiente



PARQUE ECOLÓGICO RONDON - ALDEIA, MUSEU E JARDIM BOTÂNICO




PARQUE ECOLÓGICO RONDON – MUSEU RONDON



PARQUE ECOLÓGICO RONDON – MUSEU RONDON



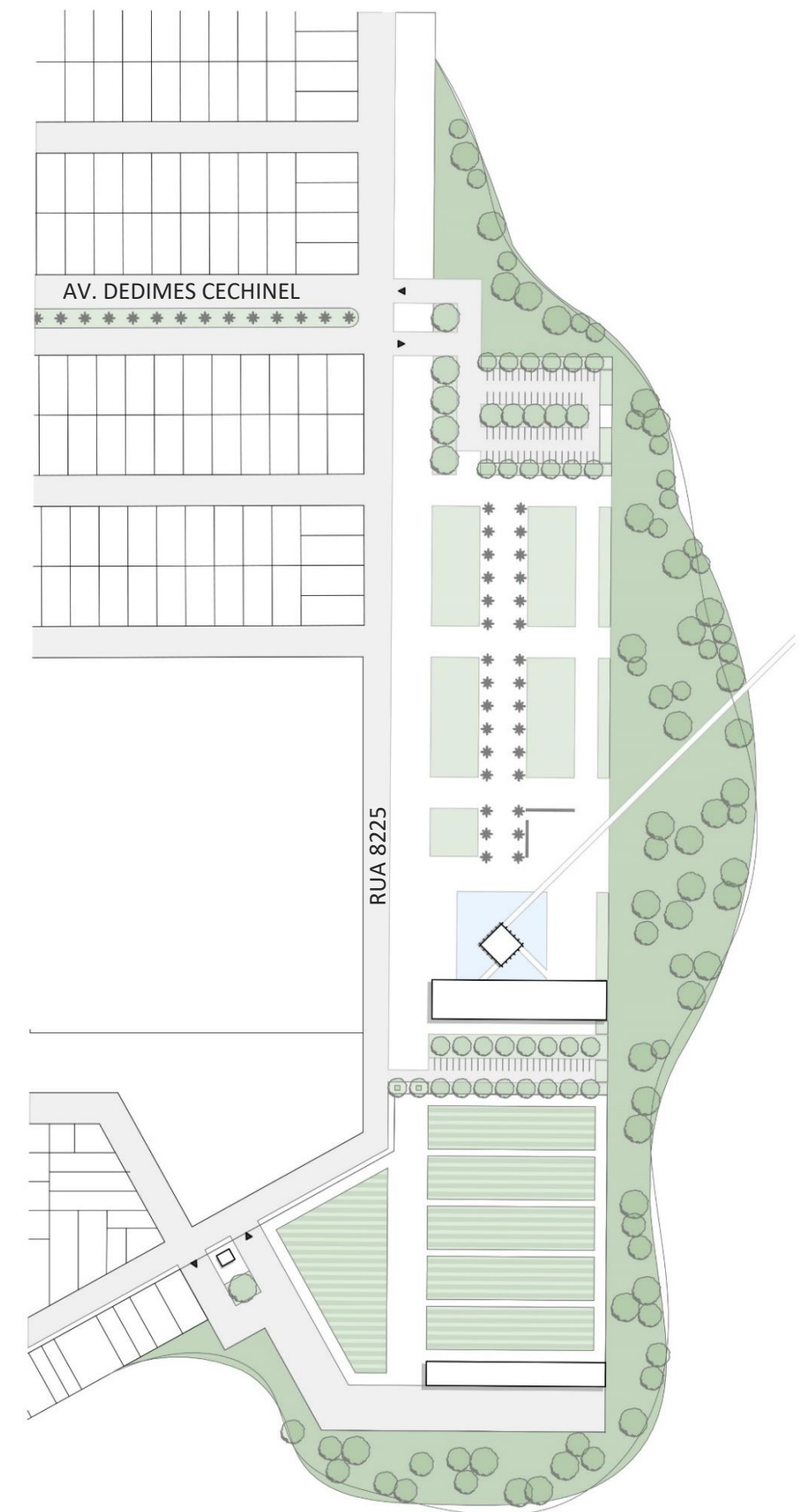
PARQUE ECOLÓGICO RONDON – JARDIM BOTÂNICO




PARQUE ECOLÓGICO RONDON – JARDIM BOTÂNICO



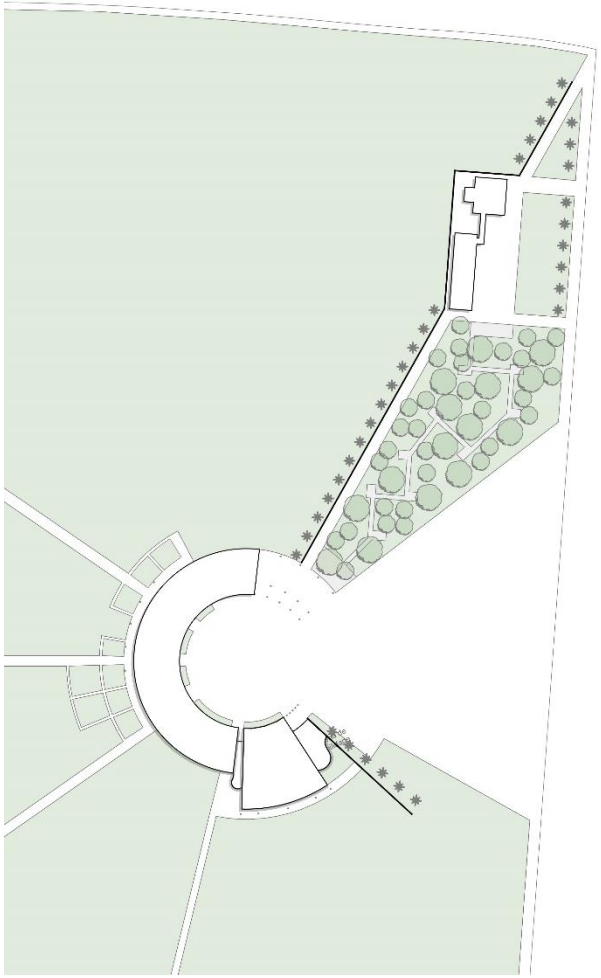
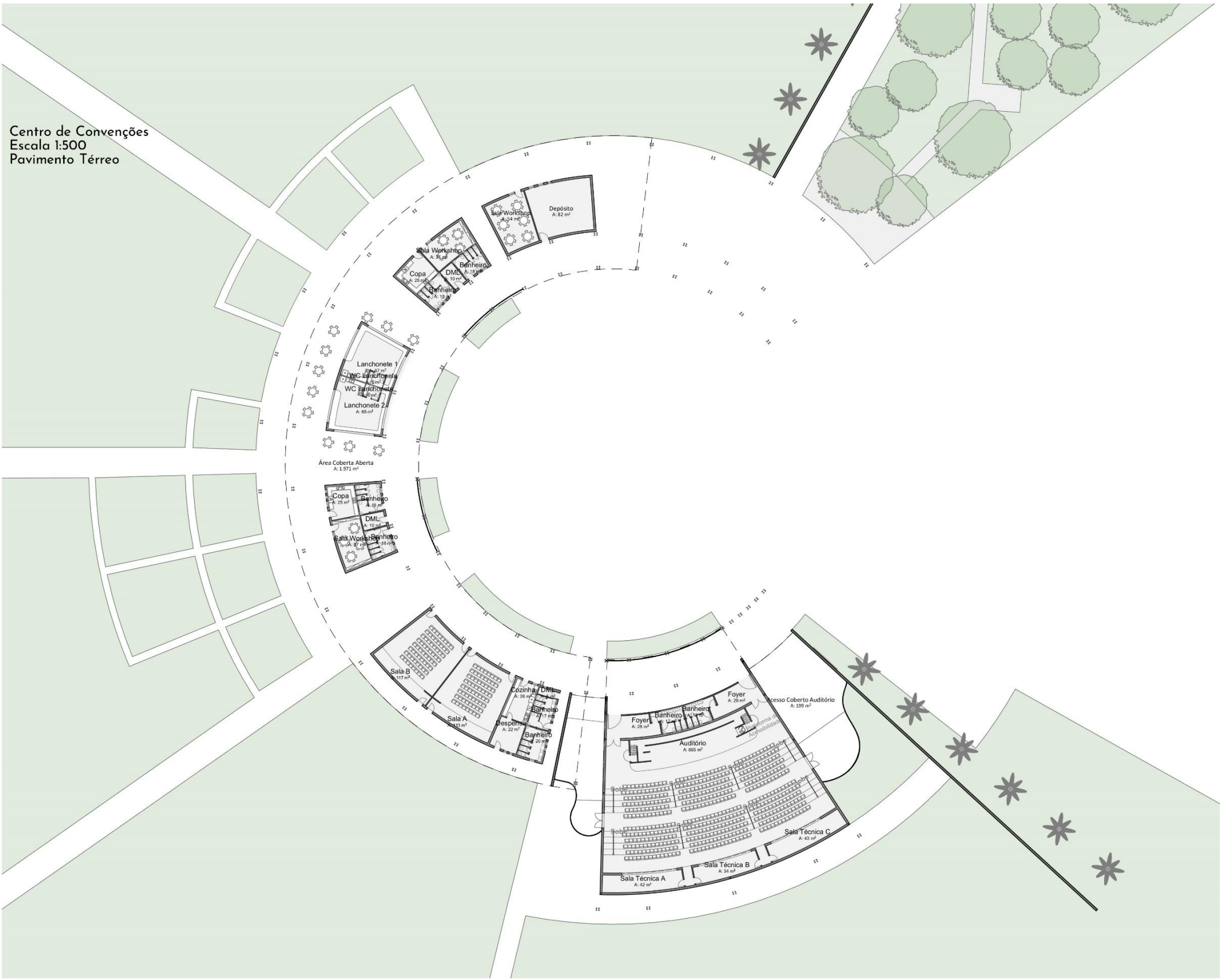
PARQUE ECOLÓGICO RONDON – JARDIM BOTÂNICO



PARQUE ECOLÓGICO RONDON – ALDEIA E CENTRO DE EVENTOS



PARQUE ECOLÓGICO RONDON – ALDEIA E CENTRO DE EVENTOS



PARQUE ECOLÓGICO RONDON – ALDEIA E CENTRO DE EVENTOS




PARQUE ECOLÓGICO RONDON – ALDEIA E CENTRO DE EVENTOS



PARQUE ECOLÓGICO RONDON – ALDEIA E CENTRO DE EVENTOS



PARQUE ECOLÓGICO RONDON – ALDEIA E CENTRO DE EVENTOS



5. EIXO AMBIENTAL PIRES DE SÁ



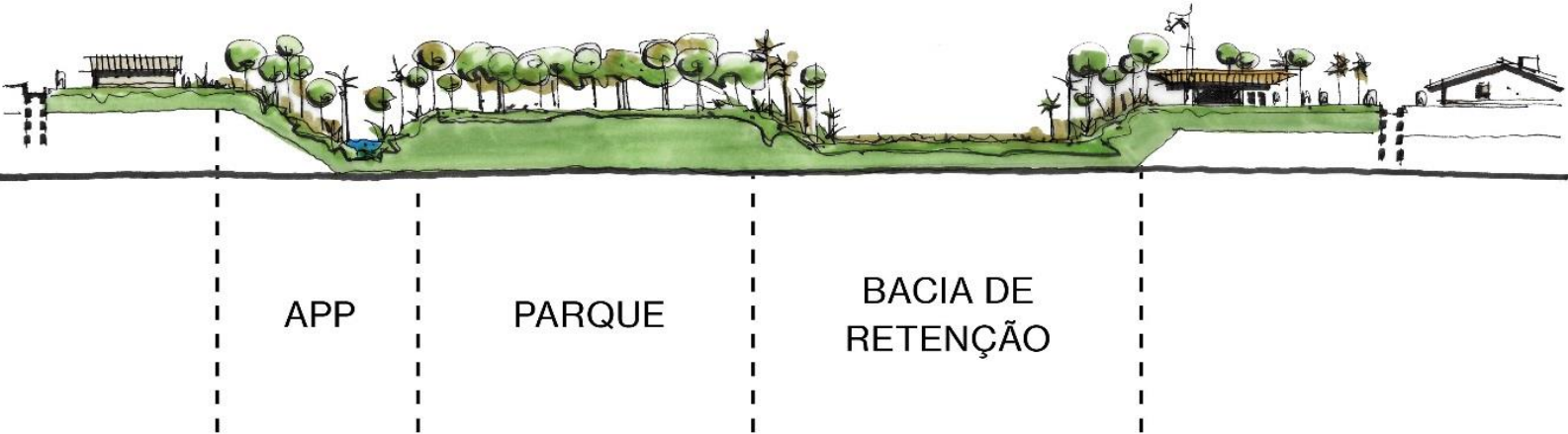
EIXO AMBIENTAL PIRES DE SÁ

LEGENDA

- 1 PARQUE DAS NASCENTES
- 2 PARQUE DAS ÁGUAS
- 3 PARQUE URBANO
- 4 PARQUE DA CONECTIVIDADE
- 5 CIRCUITO DE BALNEÁRIOS
- 6 PARQUE DO BURACÃO



EIXO AMBIENTAL PIRES DE SÁ



CORTE ESQUEMÁTICO | BACIA DE RETENÇÃO



CORTE ESQUEMÁTICO | BACIA DE RETENÇÃO. CHEIA



TRECHO LAGOA | PARQUE

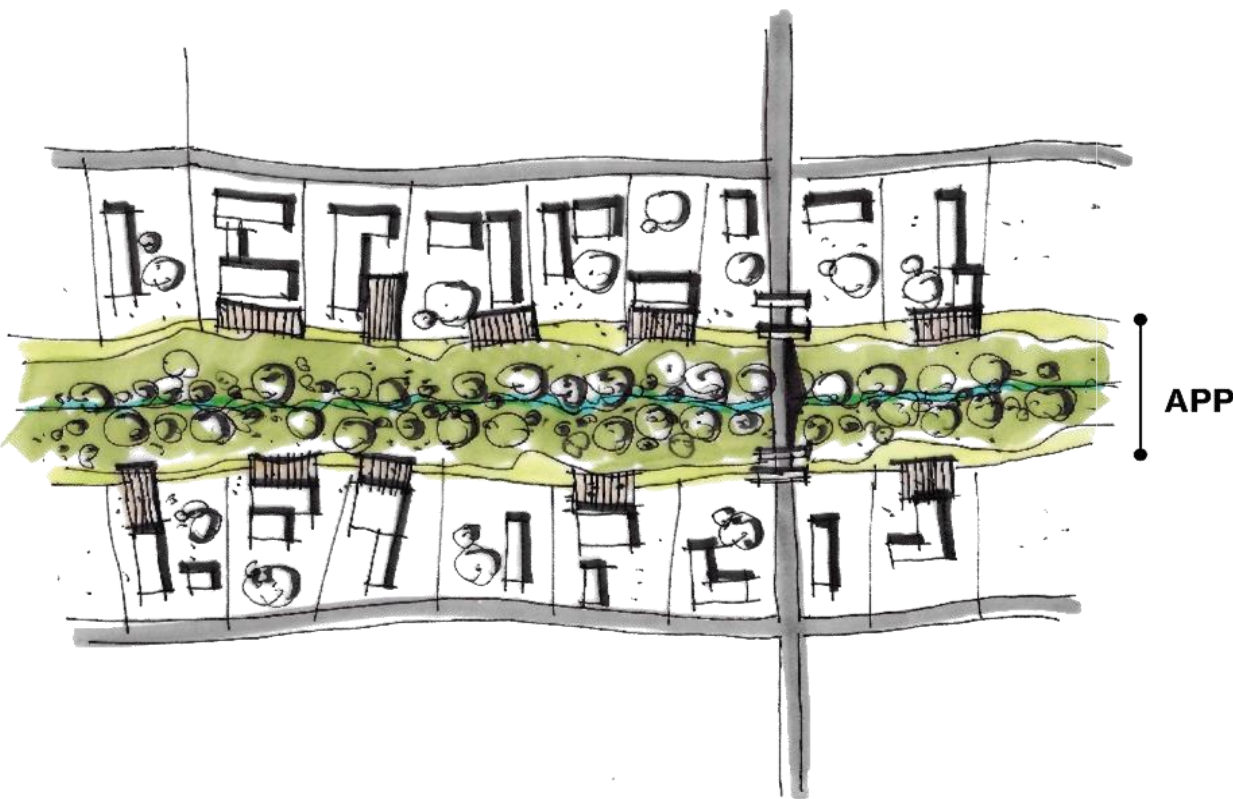
EIXO AMBIENTAL PIRES DE SÁ



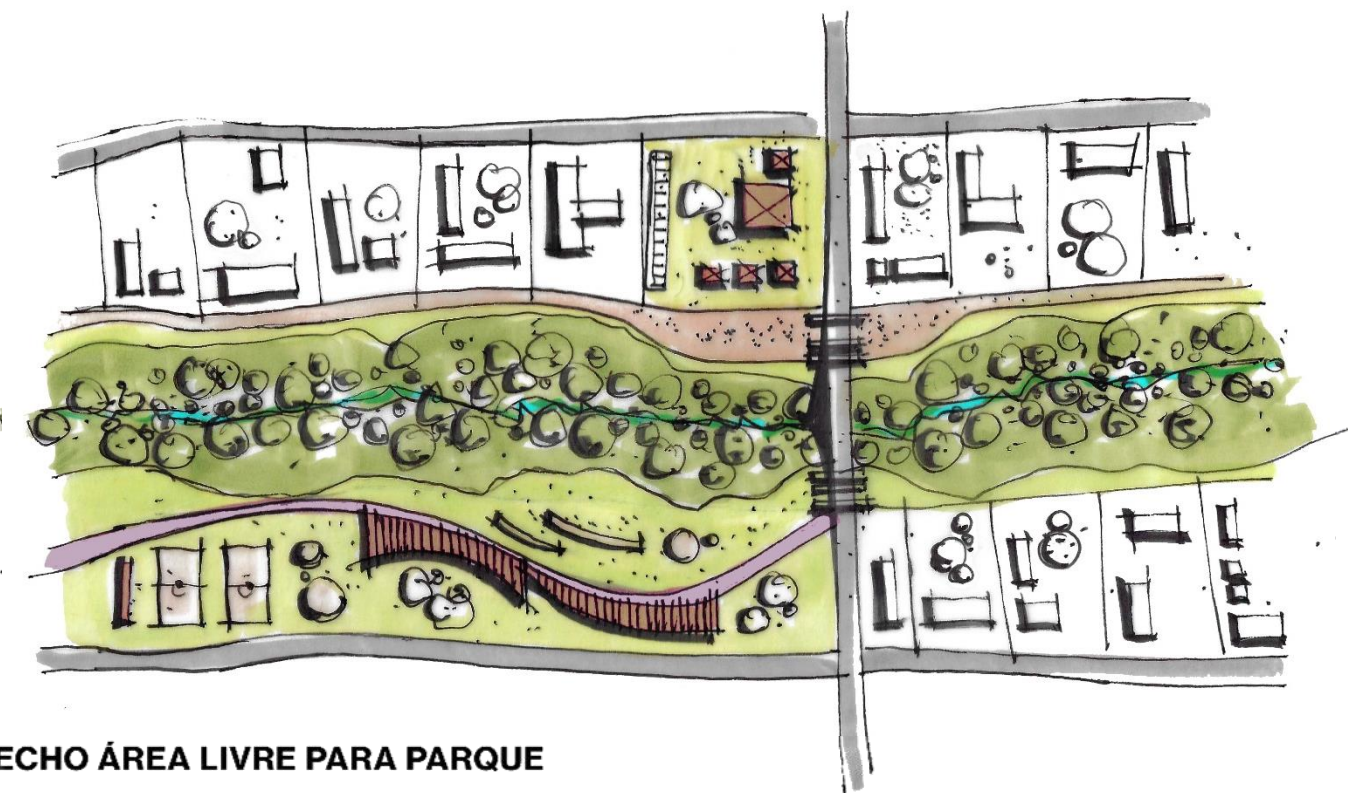
TRECHO GENÉRICO 01



TRECHO CICLOVIA E DECKS "SERVIDÃO"



TRECHO VARANDAS



TRECHO ÁREA LIVRE PARA PARQUE

EIXO AMBIENTAL PIRES DE SÁ - PARQUE URBANO



EIXO AMBIENTAL PIRES DE SÁ - PARQUE URBANO



EIXO AMBIENTAL PIRES DE SÁ - PARQUE URBANO



EIXO AMBIENTAL PIRES DE SÁ - PARQUE URBANO



6. DISTRITO TECNOLÓGICO



DISTRITO TECNOLÓGICO



- LEGENDA**
- 1 RUA DE SERVIÇOS
 - 2 INCUBADORAS
 - 3 HOTEL
 - 4 GRANDES E MÉDIAS EMPRESAS
 - 5 PEQUENAS EMPRESAS
 - 6 CANTEIROS DE CHUVA
 - 7 UNIVERSIDADE

7. POLO CAMINHONEIRO

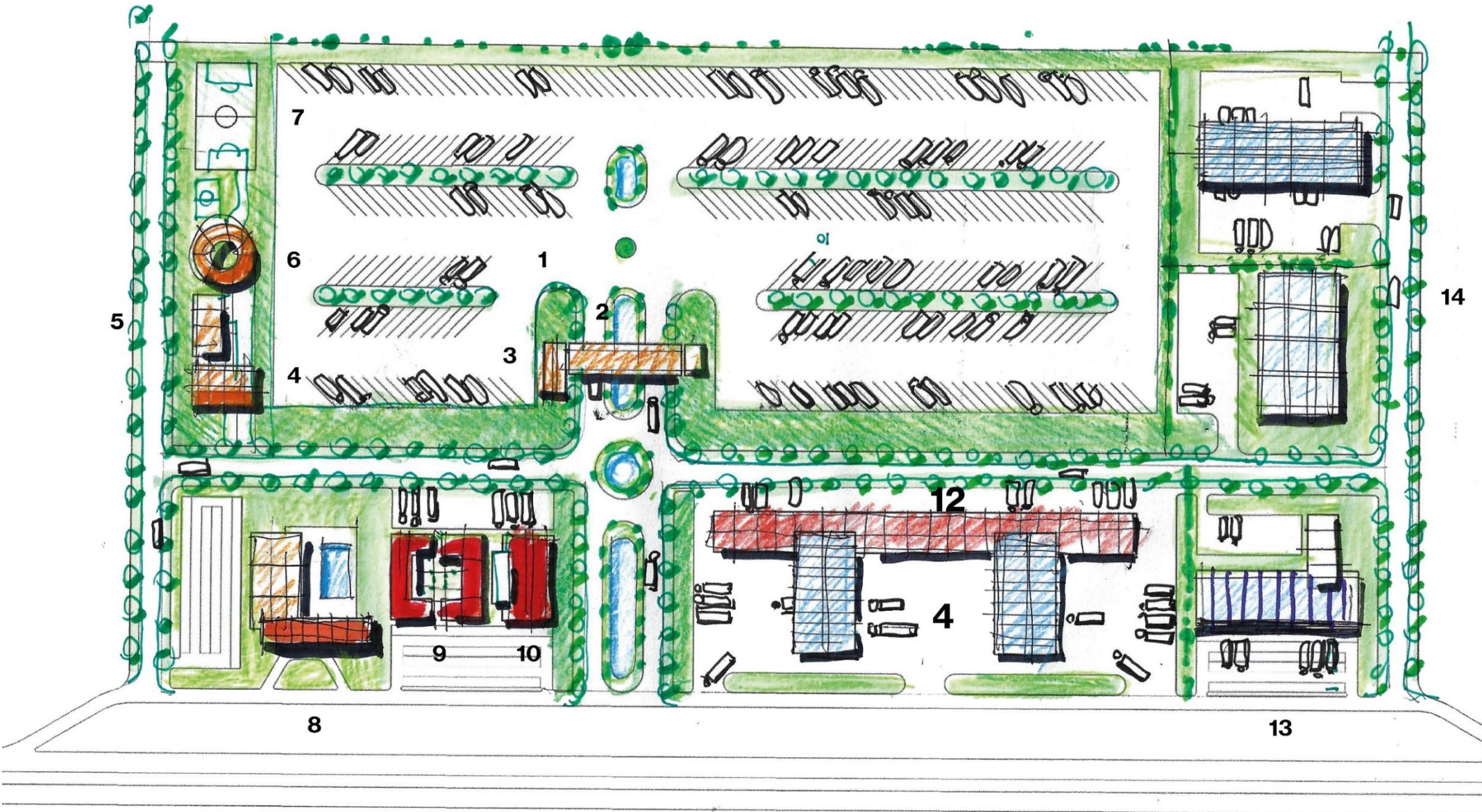


POLO CAMINHONEIRO



LEGENDA

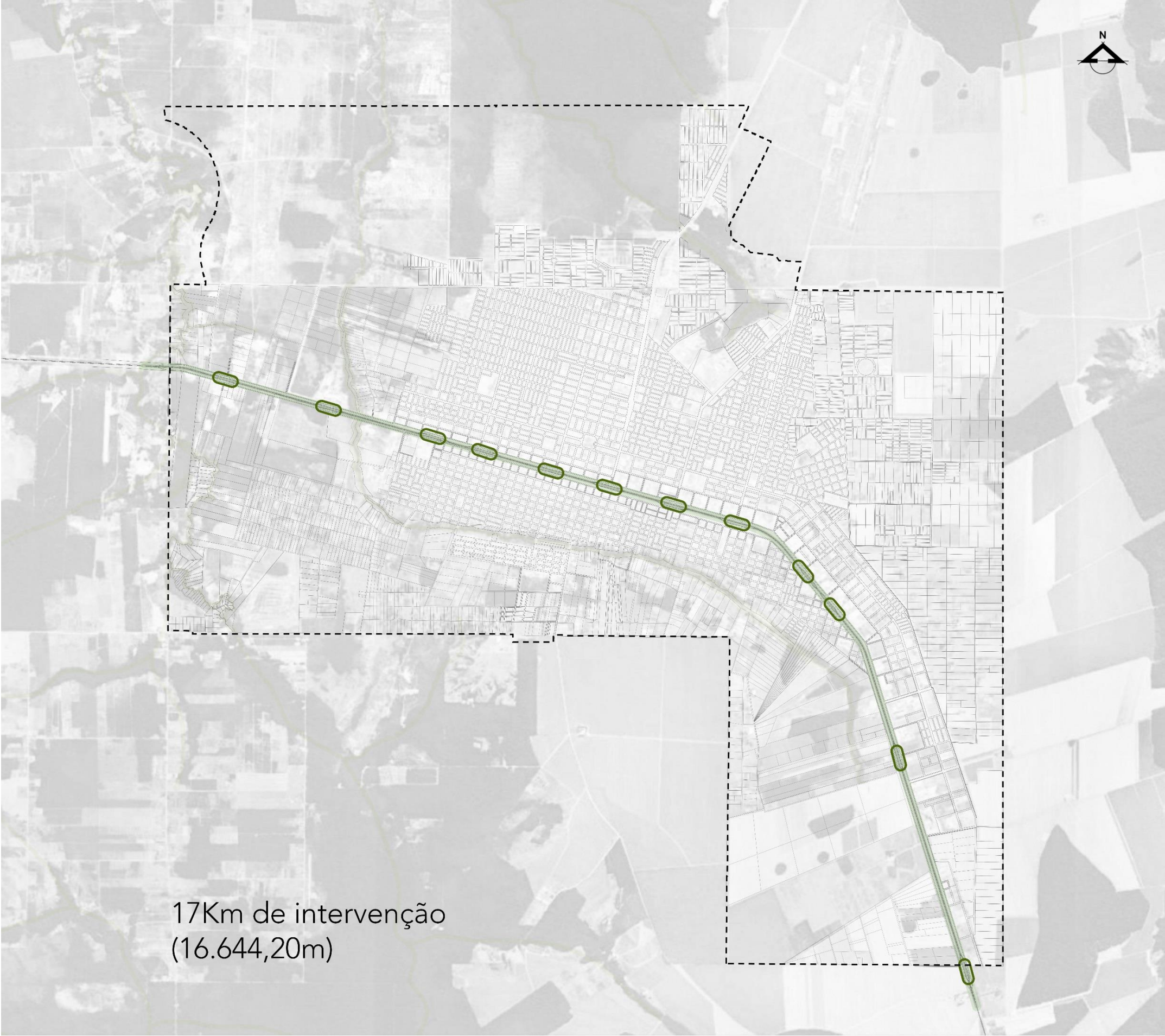
- 1 PÁTIO CAMINHÕES
- 2 PORTARIA PÁTIO
- 3 CENTRAL DE FRETE
- 4 HOSPEDARIA
- 5 REFEITÓRIO | AMBULATÓRIO
- 6 CONVENIÊNCIA
- 7 LAZER
- 8 HOTEL
- 9 PRAÇA DE ALIMENTAÇÃO
- 10 CHURRASCARIA
- 11 POSTO DE COMBUSTÍVEL
- 12 OFICINAS | AUTOPEÇAS | BANHEIRO
- 13 CONCESSIONÁRIA
- 14 LOGÍSTICA



8. REQUALIFICAÇÃO DA BR-364




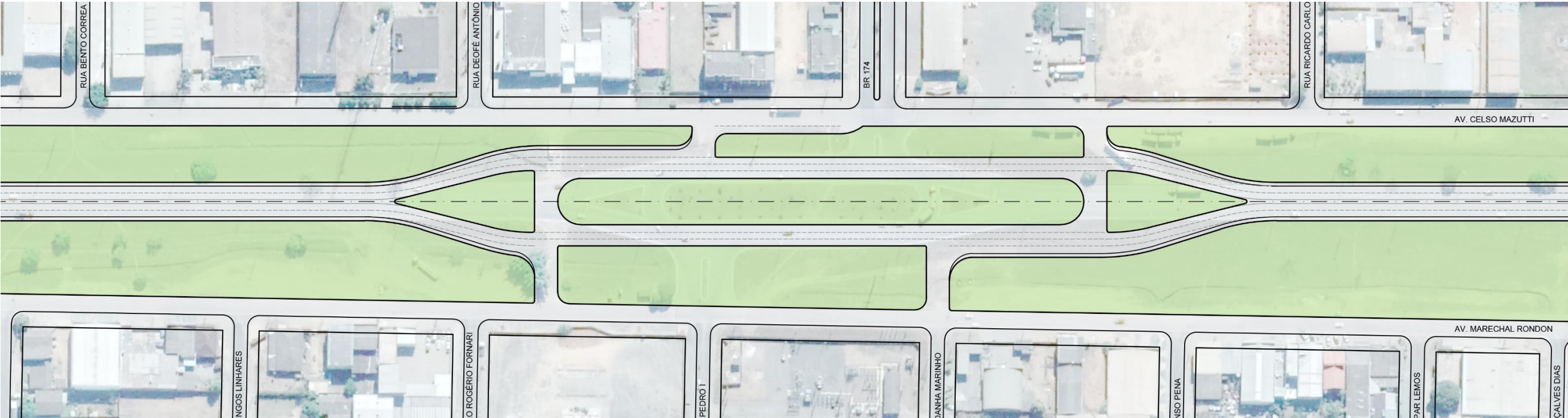
REQUALIFICAÇÃO DA BR 364



17Km de intervenção
(16.644,20m)



REQUALIFICAÇÃO DA BR 364



REQUALIFICAÇÃO DA BR 364



REQUALIFICAÇÃO DA BR 364



AV. SEISCENTOS E CINQUENTA E NOVE

POSTO PARADA GRANDE VILHENA

POSTO MIRIAN 01

AV. BRIGADEIRO EDUARDO GOMES

AV. PARANÁ



REQUALIFICAÇÃO DA BR 364



● AV. PRESIDENTE NASSER

● BR 174



● AV. MELVIN JONES



POSTO CATARINENSE



REQUALIFICAÇÃO DA BR 364



REQUALIFICAÇÃO DA BR 364



REQUALIFICAÇÃO DA BR 364





OBRIGADO

